





LEGENDA

 cartografia CTR

 ortofoto 2014

 confini comunali

 Cassa di espansione sul T. Baganza



CASSA DI ESPANSIONE SUL T.BAGANZA

PROGETTO PRELIMINARE

00	03/2015	Prima emissione	DM	MF	NP
INDICE	DATA	MODIFICHE	DISEGNA	CONTRA	APPROVA
PLANIMETRIA GENERALE (SU BASE ORTOFOTO)					
I PROGETTISTI:		HANNO COLLABORATO:		SCALA:	
Dott. Ing. Denis Cerini		Dott. Ing. Cecilia Benassi		1:5000	
Dott. Ing. Marco Belicchi		Dott. Ing. Elena Bocciarelli			
Dott. Ing. Nicole Pessarelli		Dott. Ing. Daniele Mori			
Dott. Ing. Michele Ferrari		Dott. Federica Filippi		DISEGNO:	
		Dott. Annamaria Belardi		BAG 1011	
		Dott. Ing. Massimo Valente			
ASPETTI IDROLOGICI, IDRAULICI, IDROGEOLOGICI, GEOTECNICI E SISMICI:		IL R.U.P.:			
UNIVERSITÀ DEGLI STUDI DI PARMA		Dott. Ing. Mirella Vergnani			
DIPARTIMENTO DI INGENGERIA CIVILE E INGEGNERIA DELL'AMBIENTE		AIPo			
MARCO PARTNERS		Via Dante, 7 - 20121 Milano - tel. +39 02 77102015 fax +39 02 77102022		MARZO 2015	
		Via Garibaldi, 66 - 43100 Parma - tel. +39 0521 586111 fax +39 0521 586121			